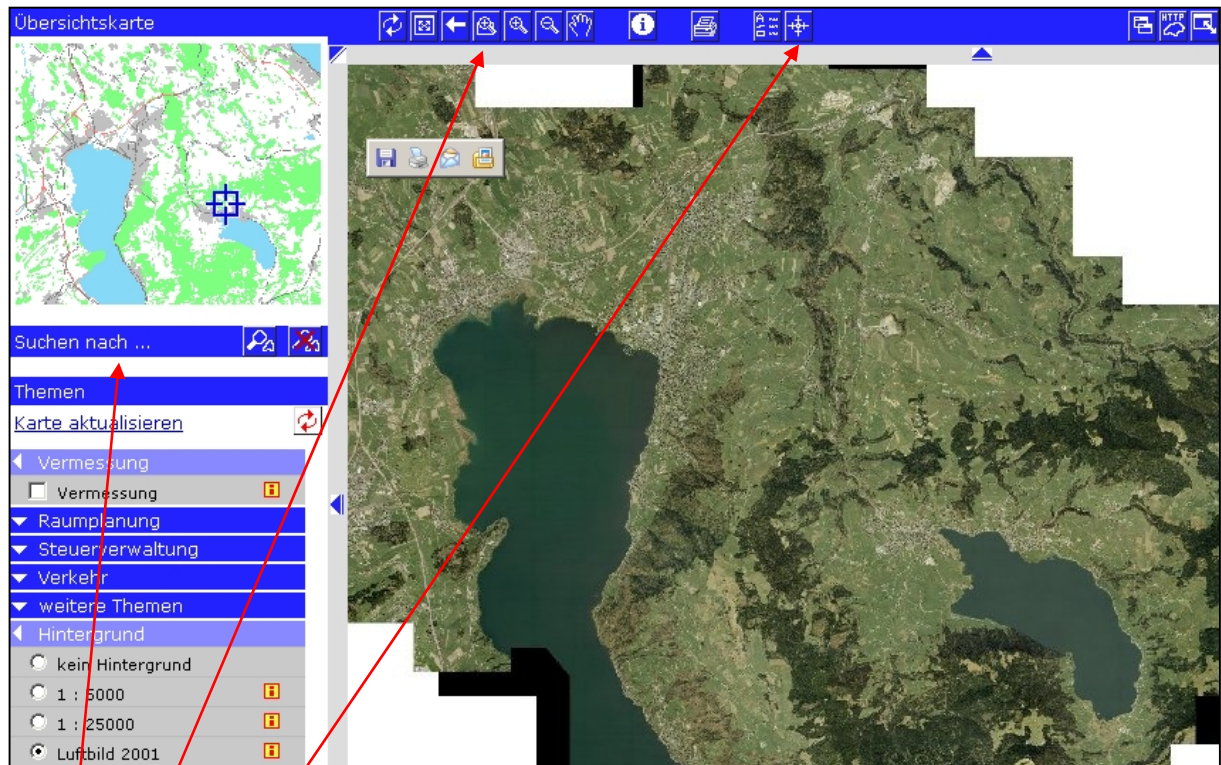




Bedienung Zugis



1. Wenn nach einer Adresse gesucht wird: „Suchen nach ...“ drücken, und im folgenden Fenster dann Gemeinde, Strasse und Nummer wählen und „Karte aufbereiten“ drücken.
2. Mit  kann auch direkt in der Karte mit der Maus ein Fenster aufgezo-gen werden.
3. Mit  können dann die Koordinaten am unteren Bildrand angezeigt werden.